

VEILIGHEIDSREGIO UTRECHT



VEILIGHEIDSINFORMATIE CENTRUM

Contactdag Inspectie Veiligheid en Justitie

RBCB en Brandweer

Erik van Borkulo, Coördinator Netcentrisch Werken

Guus Welter, Adviseur Informatisering



Agenda

- Veiligheidsinformatie Centrum
- Toelichting Actueel Risicobeeld
- Stellingen

VeiligheidsInformatie Centrum (VIC)

Nationaal Kompas @nation... 15h
 Van 1 mei tot 27 nov zijn er 2.405 patiënten met #mazelen gemeld. Zie de laatste hotspots zorgatlas.nl/gezondheid-en-... pic.twitter.com/WmAYHLIXvL



Periode
 ● 20 november 2013 tot 27 november 2013
 ● 1 mei 2013 tot 25 november 2013

IMR1 vaccinatiegraad
 ■ < 80
 ■ 80 - 90
 ■ 90 - 95
 ■ > 95

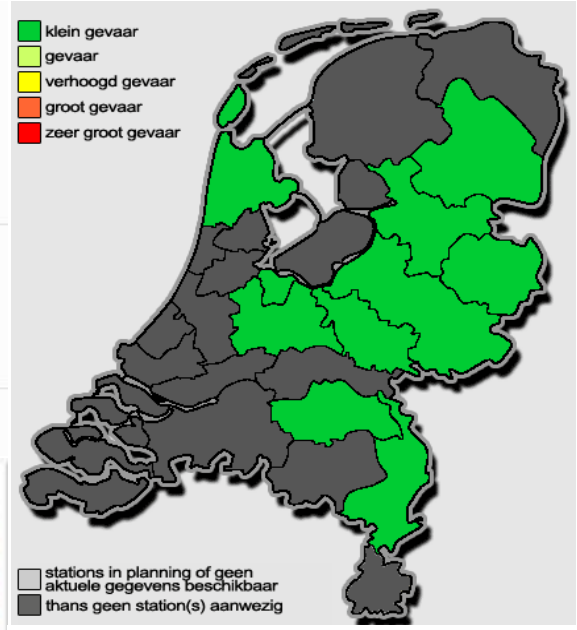
— provincies

Details

.in **Nieuws in Amersfoort** @ni... 21h
 Getuige ziet man wegrennen van autobrand Amersfoort hetnieuws.in/nieuws/1875372... #amersfoort
 Details

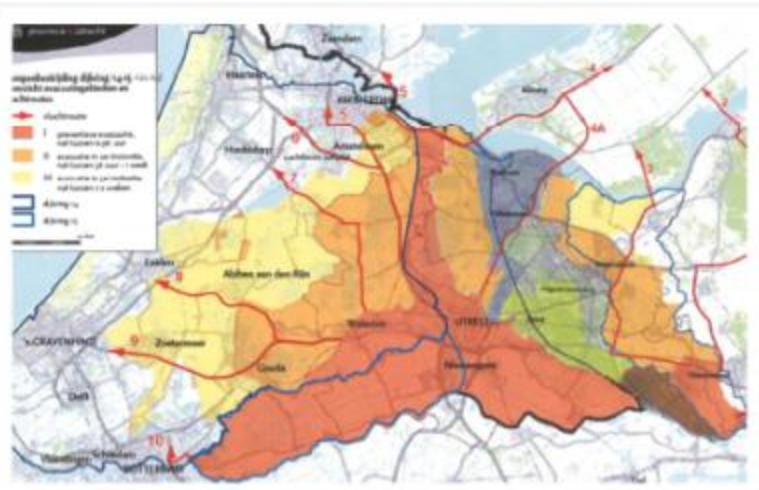
 **Martin Dijkslag** @Loebas01 22h
 Autobrand weer geblust. Jammer van de auto!!
 Details

.in **Nieuws in Amersfoort** @ni... 22h
 Autobrand op het Brasem in



Regio Utrecht Uitgifte: 29/11

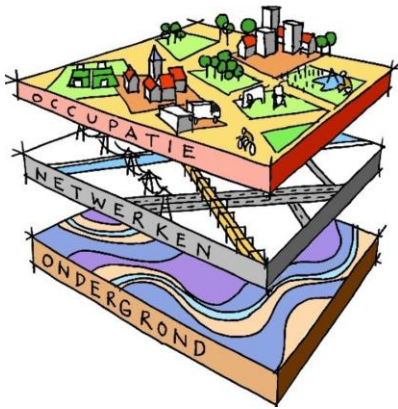
Type weerfenomeen	Type wa...
Onweer	Geen v...
Windstoten	Geen v...
Gladheid	Geen v...
Winterse neerslag	Geen v...
Regen	Geen v...
Zicht	Geen v...
Extreme hitte	Geen v...
Wind- en waterhozen	Geen v...



Actueel dreigingsniveau

- > minimaal
- > Beperkt
- > SUBSTANTIEEL
- > kritiek

Waarom?



Planvorming



VIC



Operationeel

Koude fase

Lauwe fase

Warme fase

Dreigingen die een veiligheidsregio op zich af ziet komen

VIC VRU

Het VIC zorgt voor:

“het inrichten en in stand houden van de informatie-voorziening binnen de diensten van de veiligheidsregio en tussen deze diensten en de andere diensten en organisaties die betrokken zijn bij de onder d, e, f, en g genoemde taken” (Artikel 10.i Wvr)

(Ten behoeve van GHOR, rampenbestrijding, crisisbeheersing en meldkamer)

Wat ?

- Het VIC heeft voortdurend een actueel beeld van:
 - Risico's in het verzorgingsgebied
 - Die zich mogelijk kunnen ontwikkelen tot crises,
 - Om partners en eigen organisatie in staat te stellen daarop te acteren.

Hoe ?

- Actueel zicht op:
 - Weerswaarschuwingen
 - Dreigingsniveau terrorisme
 - Natuurbranden

Gemeente	BRZO-inrichtingen	PBZO (preventie beleid zware ongevallen)	VR-plichtig (Veiligheidsrapport plichtig)
Amersfoort	Exploitatie Maatschappij Smit en Vecht	x	
De Ronde Venen	SC Johnson Europlant BV		x
Stichtse Vecht	Gulf Oil Nederland BV		x
Nieuwegein	Ecolab BV	x	
Rhenen	Fa. J. Bakker en Zn	x	
Utrecht	BASF de Meen		x
Utrecht	Argos NSG	x	
Veenendaal	Norbert Dentressangle (TDG)		x
Veenendaal	WECO GBV	x	
Woudenberg	Van Appeldoorn BV		x
Totaal		5	5

⚡	Stroomstoring Nieuwer ter Aal/Oud-Aa 16-08-2014 9m 10:00 2014
⚡	Stroomstoring Ammerstol 17-08-2014 9m 10:00 2014



Het VIC bestaat uit:

- Specialisten uit de VRU op het terrein van:
 - Risicobeheersing;
 - Evenementenbeleid;
 - Risicocommunicatie;
 - Informatiemanagement en netcentrisch werken;
 - Crisiscommunicatie.
- Uiteraard met input uit andere disciplines!

Wanneer communicatie ?

- 24 uur analyse (directie informatie)

VIC 24	Van (datum / tijd)	10-9-2014	08:00 uur
uursanalyse¹:	Tot (datum / tijd)	11-9-2014	08:00 uur

Terugblik op de afgelopen 24 uur / weekend

Beeld van de meldkamer:			
Totaal aantal incidenten	32	Waarvan Bijzonderheden	0
Bijzondere incidenten en risico's vanaf middelbrand/HV/OGS/grip			
-			

Beeld van het VIC (Pers, Publiek, Politiek, Personeel):		
<i>Incidenten of bijzonderheden in de maatschappelijke Thema's²:</i>	<i>(Social) mediabeeld</i>	<i>Bron</i>
Terroristische dreiging	Bolsius roept op tot dialoog en verdraagzaamheid Burgemeester Bolsius van Amersfoort heeft voorafgaand aan de raadsvergadering dinsdagavond stilgestaan bij het vertrek van Jermaine W. en zijn gezin naar Syrië. W. heeft zich vermoedelijk aangesloten bij terreurorganisatie Islamitische Staat.	RTV-Utrecht
Incident	crisorganisatie Vitens is opgeschaald naar fase 3 Aanleiding is een bodemverontreiniging in de gemeente Doorn (Acaciaaan) en als gevolg daarvan een drinkwaterverontreiniging in 1 perceel (huisaansluiting). Zaak loopt al maanden. Geen acute crisis. Crisorganisatie hoeft niet te worden opgeschaald. Afsproken dat bij verbetering of verslechtering van de situatie opnieuw met ROL VRU contact wordt gelegd.	ROL

Vooruitblik op de komende 24 uur / weekend

Statisch en dynamisch risicobeeld komende 24u/weekend		
<i>Bijzonderheden in de maatschappelijke Thema's²:</i>	Actueel omgevings- en risicobeeld:	Scenario's:
Evenementen	MH17 Er is vandaag een extra verwanten bijeenkomst in het NBC Nieuwegein. De VRU levert een informatiemanager en een plotter op verzoek van het NCC/LOCC	
Transport gevaarlijke stoffen	Nucleair transport van Petten naar Hazeldonk beveiligingscategorie III	
Overige	Militaire oefening Het betreft een oefening van het Opleidings en Trainings Centrum Manoeuvre (hierna: OTCMAN). Het gebied waarin geoefend zal worden bevindt zich globaal tussen: Amersfoort, Barneveld en Harskamp	
Overige	Militaire oefening MOGOS compagnie (mobiel geneeskundig operatiekamer systeem). Zal van 8 september tot 12 september oefenen. De oefening afspelen in de strook Hilversum, Baarn, Zeist, Maarssen.	
Overige	Militaire oefening Het betreft een oefening van het Opleidings en Trainings Centrum Manoeuvre (hierna: OTCMAN). Het gebied waarin geoefend zal worden bevindt zich globaal tussen: Amersfoort, Stroe, Otterlo, Maarssenbergen	

Aangrenzende regio / landelijk risicobeeld	
Regio / landelijk	-

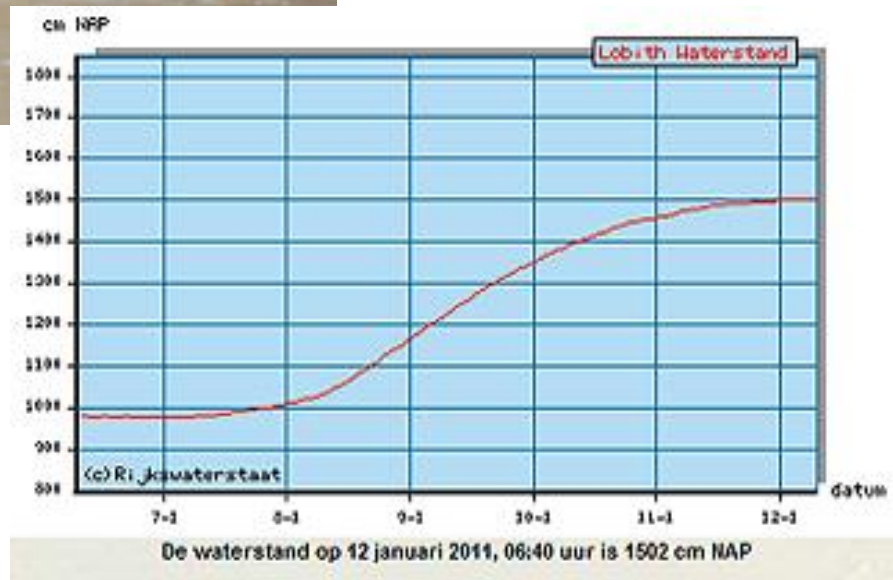


Wanneer communicatie ?

- Omgevingsanalyse

Rapport Omgevingsbeeld Nr 01	Analyseperiode: Vrijdag 24-01-2014 tot 10.30 u
Naam Analist:	Keesjan Steverink / VIC
Karakterisering (online) nieuwsmedia en social media	
Traditionele media berichten vooral over het incident. Op Social media is er vooral aandacht voor het bericht dat de jongen 'per ongeluk' geliquideerd is en er is aandacht voor het bericht dat de familie zich niet gemeld heeft met anoniem sms-bericht. Op facebook wordt opgeroepen om naar de herdenking in de moskee El Fath te gaan.	
Omgevingsbeeld (ontleend aan notities omgevingsanalisten)	
<ul style="list-style-type: none">o Informatievoorziening (waargenomen informatietekorten)<ul style="list-style-type: none">o Media bericht dat de liquidatie 'per ongeluk' was. Dit bericht is ook op de franstalige site Bladi.net verschenen.o Het AD meldt dat de politie meldt dat er geen aanwijzingen zijn dat de daders de verkeerde persoon doodschoten. Op twitter staat dat de familie van het slachtoffer een anoniem sms-bericht heeft gekregen maar de politie meldt dat de familie zich niet bij de politie gemeld heeft met de sms. Dit bericht wordt ook een aantal keer getweet.o Op facebook is een oproep om alle accounts van mohammed alarasi als ongepast te melden, zodat deze verwijderd worden.o Op twitter is niets over de herdenking te lezeno Schadebeperking (waargenomen gedrag / activiteit of voornemen daartoe)<ul style="list-style-type: none">o Op facebook is een oproep van 'vrouwelijke diskjockey intisar' om te bidden in de moskee Fath op vrijdagmiddag. De oproep is een Salaat al-Djanaazah (begrafenis gebed). Het bericht met de oproep is 32 keer gedeeld.o Op social media is geen oproep voor een stille tocht te vinden. Wel zijn er enkele tweets voor een stille tocht maar daarbij gaat het om een stille tocht nav familiedrama vorige week.o Betekenisgeving (waargenomen kwalificaties, houdingen, standpunten, emoties)<ul style="list-style-type: none">o Op facebook zijn vooral reacties te lezen van mensen die verslagen zijn na het nieuws.	

Voorbeelden van dreigingen



MH17

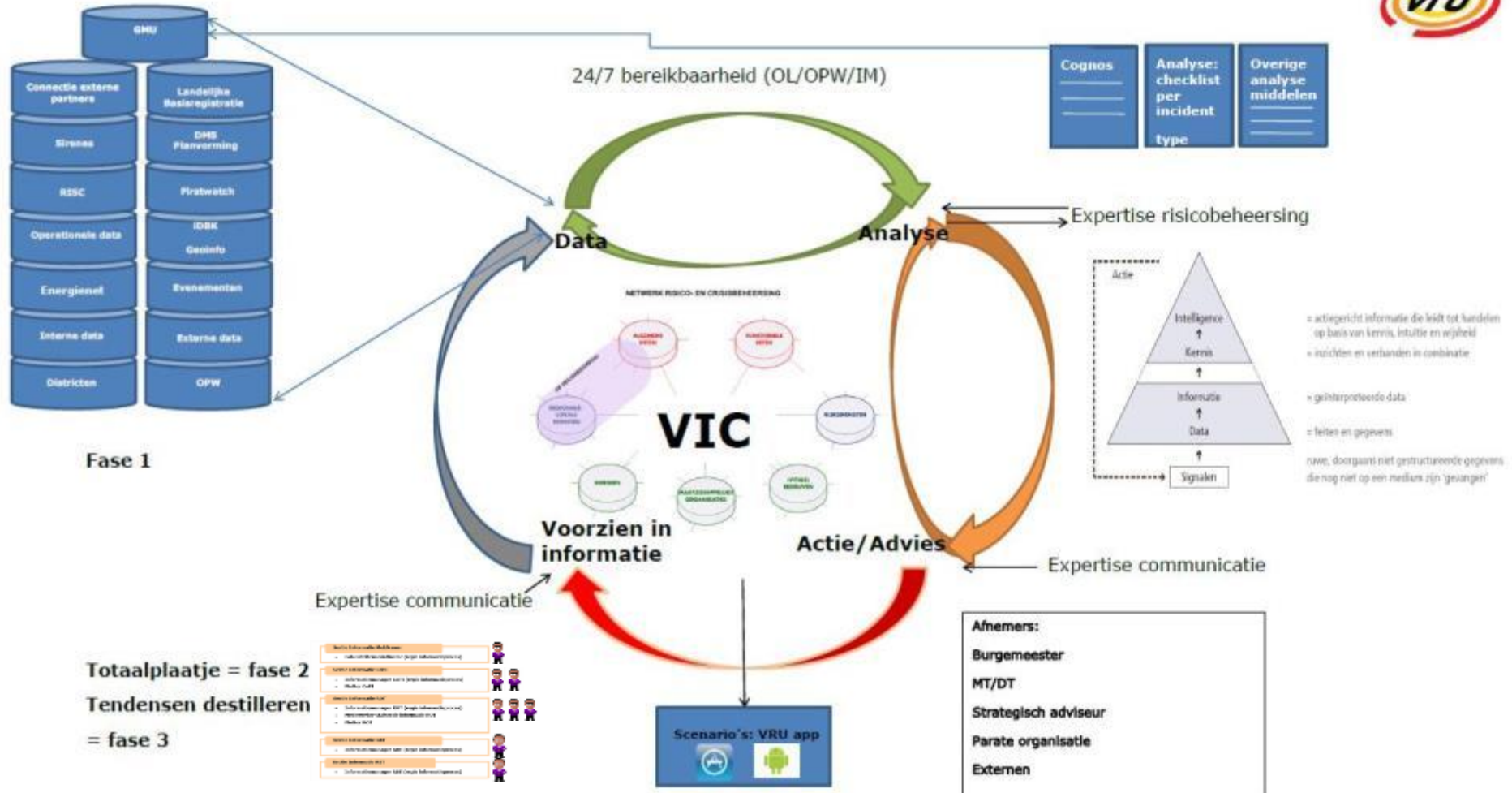
- Verwantenbijeenkomst MH17



Voor wie ?

- Piketorganisatie VRU
- Partners VRU:
 - 26 gemeenten;
 - Politie Midden Nederland;
 - Vitale sectoren;
 - Waterschappen
 - en anderen.





Beelden van het VIC



Bereikbaarheid VIC

- E-mail: VIC@vru.nl
- Telefoon: 088 878 1975 / 06 1221 0080
- Open: van 9:00 - 17:00 uur (8^e Belcampo):
(Daarbuiten afspraken met meldkamer)

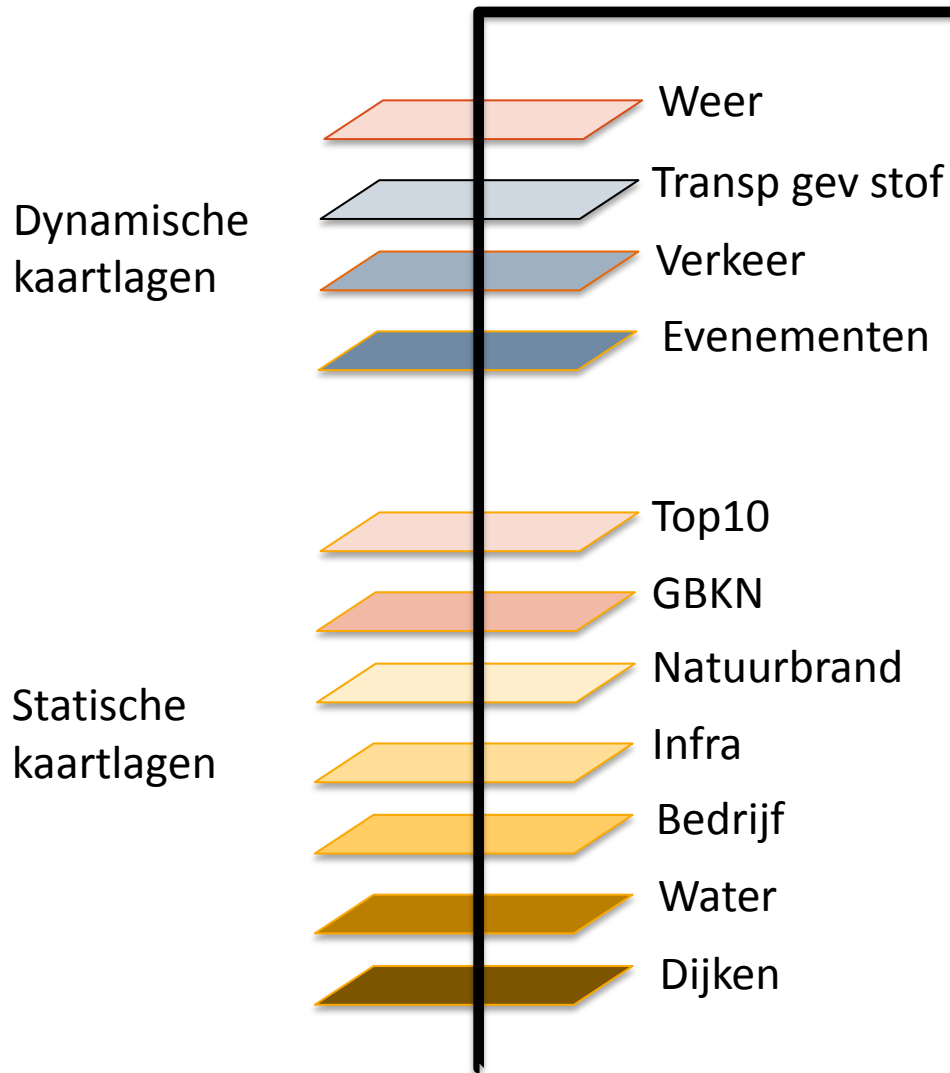
Toelichting Actueel Risicobeeld

(Guus Welter)

Het Actueel Risicobeeld geeft invulling aan de behoefte om een zo **actueel mogelijk geografisch beeld** te hebben van de **risico's** in het verzorgingsgebied van de veiligheidsregio Utrecht.

Het Actueel Risicobeeld combineert, door gebruik te maken van **verschillende databronnen**, data van zowel partners als eigen bronnen van de VRU.

Pro-actief: Stapelen van kaartlagen



Actueel Risicobeeld

Wat is daar voor nodig?

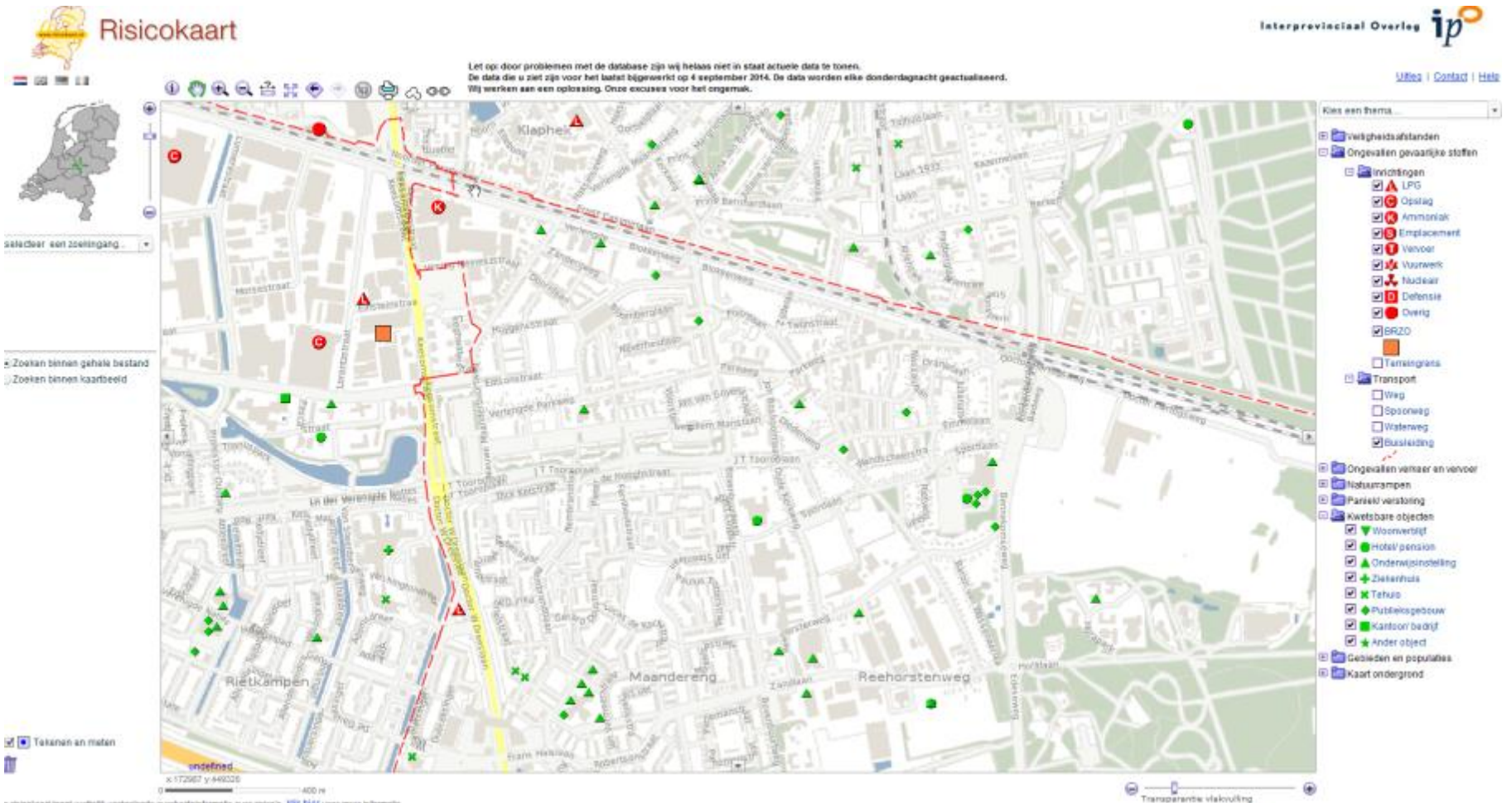
- Gegevens: Inventarisatie relevante kaartlagen
- Techniek: Ingericht GIS-systeem tbv 'stapelen'
- Presentatie van het Actueel Risicobeeld naar VRU-medewerkers, directie, ketenpartners

Kaartlagen ten behoeve van Actueel Risicobeeld

Onderwerp	Type	Informatie/kaartlaag	Bron (link)	ontsluiting
Evenementen	dynamisch	Evenementen	Firstwatch	DBK
Evenementen		Evenementen en wegafsluiting Utrecht	http://live.andes.nl/utrecht/c/#	??
Evenementen		Evenementen en wegafsluiting Utrecht	http://www.ndw.nu/pagina/nl/4/data	open data
Gevaarlijke stoffen	dynamisch	Route en data vervoer Nucleair afval	mail	DBK
Gevaarlijke stoffen	dynamisch	Route en data Chloortrein	Ministerie	DBK
Gevaarlijke stoffen	statisch	Basisnet vervoer gevaarlijke stoffen	Infomil	??
GHOR	statisch?	Zelfredzaamheid	GHOR?	??
GHOR	statisch/dynal	Verspreiding niet-zelfredzamen		??
GHOR	dynamisch	overzicht dialyse patienten	Vitens (bron gemeenten)	??
GHOR	statisch	GHOR objecten/de witte kaart	GHOR4ALLL	DBK
Infra	statisch	Brandkranen/waterwinning	Vitens, Oasis	DBK
Infra	dynamisch	Leidingen/graafwerkzaamheden	KLIC/Kadaster Klicviewer	Web
Infra	dynamisch	Gaslek Stedin	Stedin	web
Infra	statisch	Overzicht nutsvoorzieningen	???	FW? RISC?
Infra	statisch	waterleidingenet	Vitens	??
Infra	dynamisch	Waterstoringen	Waterstoring.nl	web
Infra	dynamisch	allstoringen.nl (ook kaarten/vlekken)	allestoringen.nl	web
Objecten	Statisch	object gegevens	Firstwatch	DBK
Objecten	statisch	object gegevens	BAG (via DBK)	DBK
Objecten	statisch	Kadastrale kaart	Kadaster	DBK-koppel
Objecten	statisch	BRZO bedrijven	RISC	DBK
Objecten	statisch	RISC kwetsbare en risicovolle objecten VRU	René Roke	DBK
Repressie	dynamisch	Incidenten	Meldkamer	DBK
Repressie	statisch	Aanrijtijden/capaciteit	Repressie	DBK
Repressie		Natuurbrand/droogte index	natuurbrandgevaar.nl	Web
Repressie	statisch	Risico index Natuurbrand	repressie/RIN	DBK
Repressie		Verspreidingsmodel natuurbrand	Geodan	
Repressie	statisch	WAS palen	VRU	DBK
Sociaal	dynamisch	Social media Twitter Facebook	Hootsuite/How about you	??
Sociaal	statisch/dynar	Drukke aantal mensen	Populator BRIS Gis	??
Verkeer	dynamisch	Verkeersverwachting	RWS/VCMN	Web
Verkeer	dynamisch	48 uren prognose	RWS/VCNL	mail
Verkeer	dynamisch	Verkeersdrukke	Google maps	Web
Verkeer	dynamisch	Verkeersdrukke	ROVM viewer	Web
Verkeer	dynamisch	Wegwerkzaamheden	VanAanarBeter	Web
Verkeer	dynamisch	Wegwerkzaamheden	RWS	?? Web
Verkeer	dynamisch	Wegwerkzaamheden provincie	http://live.andes.nl/prov_utrecht/#	?? Web
Verkeer	dynamisch	Verkeerssituatie	TomTom livetrafic	Web
Verkeer	dynamisch	Brandweer info wegafsluitingen en eventment	https://maps.google.nl/maps/ms?hl=	web
Verkeer	dynamisch	Shipfinder	www.shipfinder.com	web
Verkeer	dynamisch	plainfinder	www.plainfinder.net	web
Verkeer	dynamisch	Verkeerssituatie	ARCGIS trafic API	??
Verkeer	dynamisch	Verkeerssituatie	TomTom WMS service	??
Water	statisch/dynar	Hoog water, werkzaamheden, overstroming	Waterschap	??
Weer	dynamisch	Weer	Buienradar	??
Diversen (cominatie van kaartlagen)				
divers		Diverse kaarten	PDOK	web
divers		Diverse kaarten	Provinciale Risicokaart.nl	web
divers		Gezondheid	World Health Organisation	web
divers		Atlas leefomgeving	atlasleefomgeving	web
divers	statisch	Provinciaal Geo Register (PGR)	www.provinciaalgeoeregister.nl	Service
divers	dynamisch	Nationale Databank Wegverkeersgegevens (N	www.ndw.nu	Open data
divers	statisch/dynar	diverse web-sites		GIS Nederland

Kaart Lagen

Statisch: Provinciale risicokaart



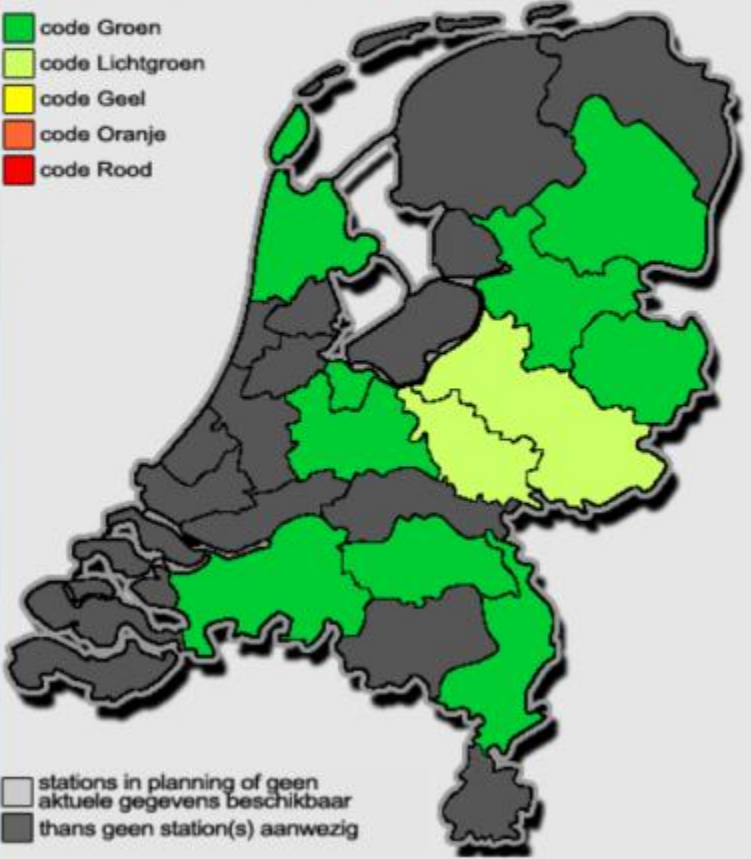
Reehorst=postcode 6717

Dynamisch: Natuurbrandgevaar

http://www.natuurbrandgevaar.nl

Natuurbrandgevaar in Nederland per veiligheidsregio

Let op: tussen de verschillende regio's kunnen lokale verschillen optreden. Iedere regio heeft zijn eigen verantwoordelijkheid.



- code Groen
- code Lichtgroen
- code Geel
- code Oranje
- code Rood

□ stations in planning of geen actuele gegevens beschikbaar
■ thans geen station(s) aanwezig

In het algemeen geldt dat in natuurgebieden met bos, heide, gras(d) kan zich in droge periodes zeer snel en onvoorspelbaar ontwikkelen

Code Groen
Op dit moment is het niet erg droog in de natuur. Er is geen grote kans op een natuurbrand. Helpt u mee om het te voorkomen.
[Wat betekent dit voor u?](#)

Code Lichtgroen
Op dit moment is het niet erg droog in de natuur. Er is geen grote kans op een natuurbrand. Helpt u mee om het te voorkomen.
[Wat betekent dit voor u?](#)

Code Geel
Op dit moment wordt het droger in de natuur. Er is geen grote kans op een natuurbrand, maar als er een brand uitbreekt, rukt de brand zich snel en onvoorspelbaar uit.
[Wat betekent dit voor u?](#)

Code Oranje
Het weer is aangenaam, maar het is ook erg droog in de natuur. De kans op een natuurbrand kan zich in droge periodes snel en onvoorspelbaar ontwikkelen, maar vragen ook uw medewerking om natuurbrand te voorkomen.
[Wat betekent dit voor u?](#)

Code Rood
Het is lekker weer maar ook érg droog in de natuur. We moeten gezamenlijk oppassen. De kans op het ontstaan van een natuurbrand is extra groot en onvoorspelbaar ontwikkelen/uitbreiden, zeker als er een harde windvlaag komt. Vragen ook uw medewerking om natuurbrand te voorkomen en
[Wat betekent dit voor u?](#)

Zeer dynamisch: buienradar.nl



Dynamisch: Flightradar24.com

flightradar24
LIVE AIR TRAFFIC

APPS ADD COVERAGE PRESS DATA / HISTORY SOCIAL ABOUT

DE2082 / CFG82
Condor(Retro Livery)

FRA → LAS
Frankfurt Las Vegas

STD 11:30 CEST STA 14:20 PDT
ATD 12:37 CEST ETA 15:17 PDT

Aircraft **Boeing 767-31B(ER)** (B763)
Registration **D-ABUM** (3C4AAD)

Altitude	Vertical Speed
30,000 ft	0 fpm
Speed	Track
425 kt	298°
Latitude	Longitude
52.1192	6.6441
Radar	Squawk
N-EHRD1	0633

Map showing flight paths and aircraft positions over the Netherlands, with a specific flight **CFG82** highlighted in blue.

Stellingen

1. Een evenement is geen risico
2. Het actuele risicobeeld blijkt wel uit 'social media'
3. Hulpverleners moeten incidenten bestrijden; hiervoor is geen actueel risicobeeld nodig
4. Ook zonder optimaal betrouwbare gegevens is incidentbestrijding mogelijk

Vragen?

